



















Fahrtenbuch

Lindau - Feldkirch - Bludenz

Das hier ist die Strecke im Westen von Österreich. Vorarlberg grenzt an Deutschland und an die Schweiz. Daher gibt es den Grenzüberschreitenden Verkehr. Es sind ca. 130 km (ca. 80 Meilen) Schienenwege die Sie hier befahren können.



0,0 km	Lindau	398 m ü A.
0,5 km		
1,5 km		
2,2 km		
2,6 km	Reutin	
6,1 km	Österreichische/Deutsche Grenze	
6,8 km	Lochau	
9,1 km		
9,6 km	Bregenz - Hafen	
10,2 km	Bregenz	398 m ü A.
10,4 km		
11,0 km		
12,4 km		
12,6 km	Riedenburg	
13,4 km	Gleisdreieck in die Schweiz	
14,4 km	Lauterach	
15,0 km	Westeinfahrt Güterbahnhof Wolfurt	
16,8 km	Wolfurt	
17,2 km	Osteinfahrt Güterbahnhof Wolfurt	
18,5 km	Schwarzach	
19,8 km		
19,9 km	Haselstauden	
21,6 km		
22,4 km	Dornbirn	431 m ü A.
23,3 km	Dornbirn - Schoren	
23,6 km		
24,0 km		
25,4 km	Hatlerdorf	
30,3 km	Hohenems	421 m ü A.
31,0 km		
32,2 km	Altach	
34,0 km		

34,4 km		
35,0 km	Götzis	426 m ü A.
36,2 km		
38,4 km	Klaus	
40,2 km	Sulz	
41,6 km		
41,8 km	Rankweil	463 m ü A.
44,9 km	Amberg	
45,4 km		
46,6 km	Feldkirch	457 m ü A.
47,1 km		
47,8 km	Ambergtunnel (Schattenbergtunnel)	
48,2 km		
49,2 km		
51,2 km	Frastanz	472 m ü A.
56,1 km	Schlins	
57,4 km	Nenzing	507 m ü A.
63,1 km	Ludesch	535 m ü A.
65,2 km	Nüziders	
67,6 km	Bludenz	558 m ü A.